



ROMÂNIA
JUDEȚUL NEAMȚ
CONSILIUL LOCAL AL COMUNEI PIPIRIG

Cod de identificare fiscală: 2614228
Pipirig, str. Ion Creangă, nr. 4, cod poștal: 617325
www.pipirig.ro, e-mail: primaria.pipirig@yahoo.com, tel: 0233-252001; fax: 0233-252448

HOTĂRÂREA
Nr.137 din 13 noiembrie 2023

privind înregistrarea unui bun în domeniul public al comunei Pipirig

Având în vedere temeiurile juridice, respectiv prevederile:

- art.121, alin.(1) și alin.(2) din Constituția României, republicată;
- art.3, art.4 și art.9, paragraful 1 din Carta europeană a autonomiei locale, adoptată la Strasbourg la 15 octombrie 1985, ratificată prin Legea nr.199/1997;
- art. 286, alin. (1) din Ordonanța de urgență a Guvernului nr.57/2019 privind Codul administrativ, cu modificările și completările ulterioare,
- art. 554, art. 858-863 din Legea nr. 287/2009 privind Codul Civil, republicat.

Luând act de :

- **Hotărârea Consiliului Local al comunei Pipirig nr 17/30.08.1999** privind însușirea listei de inventar cu bunurile din domeniul public al comunei Pipirig, cu modificările și completările ulterioare;
 - Referatul de aprobare al Primarului comunei Pipirig, înregistrat sub nr. 17.475 din 02.11.2023, precum și raportul de specialitate al compartimentului de specialitate, înregistrat sub nr. 17.475 din 02.11.2023, prin care se propune înregistrarea în domeniul public al comunei Pipirig a bunurilor imobile prevăzute în anexa la prezenta hotărâre, în scopul înscrierii în Cartea funciară;
 - Rapoartele de avizare ale comisiilor de specialitate ale consiliului local;
- În temeiul prevederilor art. 129, alin.(2), lit."c" și alin.(6), 135 , art. 139, alin.(1) – (3), lit."g", art. 196, alin.(1) lit."a" precum și ale art.607, alin.(4) din Ordonanța de urgență a

Guvernului nr.57/2019 privind Codul administrativ, cu modificările și completările ulterioare,

***Consiliul local al comunei Pipirig, județul Neamț adoptă
următoarea hotărâre:***

Art.1. – Se aprobă, de principiu, înregistrarea în domeniul public al comunei Pipirig a bunului imobil prevăzut în anexa la prezenta hotărâre, în scopul înscrierii în Cartea funciară.

Art.2. – Ulterior înscrierii, inventarul bunurilor din domeniul public al comunei Pipirig va fi actualizat, proiectul de hotărâre privind atestarea inventarului urmând a fi înaintat la Ministerul Dezvoltării, Lucrărilor Publice și Administrației;

Art.3. - Secretarul general al comunei va comunica prezenta hotărâre, în termenele prevăzute de lege, Prefectului Județului Neamț, Primarului comunei Pipirig, precum și persoanelor și instituțiilor interesate și o va aduce la cunoștință publică prin afișarea la sediul Primăriei comunei Pipirig și pe site-ul www.pipirig.ro, în Monitorul oficial local, la secțiunea **”Hotărârile autorității deliberative”**.

Președinte de ședință,

Consilier local – Ion DAVID



Contrasemnează,

**Secretar general comună,
Ana RISCANU**

AR/AR


Ex.4

Ds. A-4/2023

13.11.2023

**CARTUȘ NECESAR DE INSERAT PE ORICE HOTĂRÂRE A CONSILIULUI LOCAL AL COMUNEI,
DUPĂ SEMNĂTURA PREȘEDINTELUI DE ȘEDINȚĂ ȘI CEA A SECRETARULUI GENERAL AL COMUNEI**

PROCEDURI OBLIGATORII ULTERIOARE ADOPTĂRII HOTĂRĂRII CONSILIULUI LOCAL AL COMUNEI NR. 137/ 2023

Nr. crt.	Operațiuni efectuate	Data ZZ/LL/AN	Semnătura persoanei responsabile să efectueze procedura
0	1	2	3
1	Adoptarea hotărârii ¹⁾	13/11/2023	
2	Comunicarea către primarul comunei ²⁾	.../.../2023	
3	Comunicarea către prefectul județului ³⁾	.../.../2023	
4	Aducerea la cunoștință publică ⁴⁺⁵⁾	.../.../2023	
5	Comunicarea, numai în cazul celei cu caracter individual ⁴⁺⁵⁾	.../.../2023	
6	Hotărârea devine obligatorie ⁶⁾ sau produce efecte juridice ⁷⁾ , după caz	.../.../2023	

Extrase din Ordonanța de urgență a Guvernului nr. 57/2019 privind Codul administrativ:

¹⁾ art. 139 alin. (1): „În exercitarea atribuțiilor ce îi revin, consiliul local adoptă hotărâri, cu majoritate absolută sau simplă, după caz.”;

²⁾ art. 197 alin. (2): „Hotărârile consiliului local se comunică primarului.”;

³⁾ art. 197 alin. (1), adaptat: Secretarul general al comunei comunică hotărârile consiliului local al comunei prefectului în cel mult 10 zile lucrătoare de la data adoptării...;

⁴⁾ art. 197 alin. (4): Hotărârile ... se aduc la cunoștința publică și se comunică, în condițiile legii, prin grija secretarului general al comunei...;

⁵⁾ art. 199 alin. (1): „Comunicarea hotărârilor ... cu caracter individual către persoanele cărora li se adresează se face în cel mult 5 zile de la data comunicării oficiale către prefect.”;

⁶⁾ art. 198 alin. (1): „Hotărârile ... cu caracter normativ devin obligatorii de la data aducerii lor la cunoștință publică.”;

⁷⁾ art. 199 alin. (2): „Hotărârile ... cu caracter individual produc efecte juridice de la data comunicării către persoanele cărora li se adresează.”

Prezenta hotărâre a fost adoptată cu respectarea prevederilor legale privind majoritatea de voturi.

Nr. total al aleșilor locali în funcție 15;

Nr. total al aleșilor locali prezenți 13;

Nr. total al aleșilor locali absenți 2;

Voturi „pentru” 13;

Voturi „împotriva” 0;

Abțineri 0;

Nr. total al aleșilor locali care nu participă la dezbateri și la vot 0;

IMOBILE PROPUSE PENTRU ÎNSCRIEREA ÎN DOMENIUL PUBLIC ÎN VEDEREA INTABULĂRII

ANEXA HCL. Nr. 137-Din 18

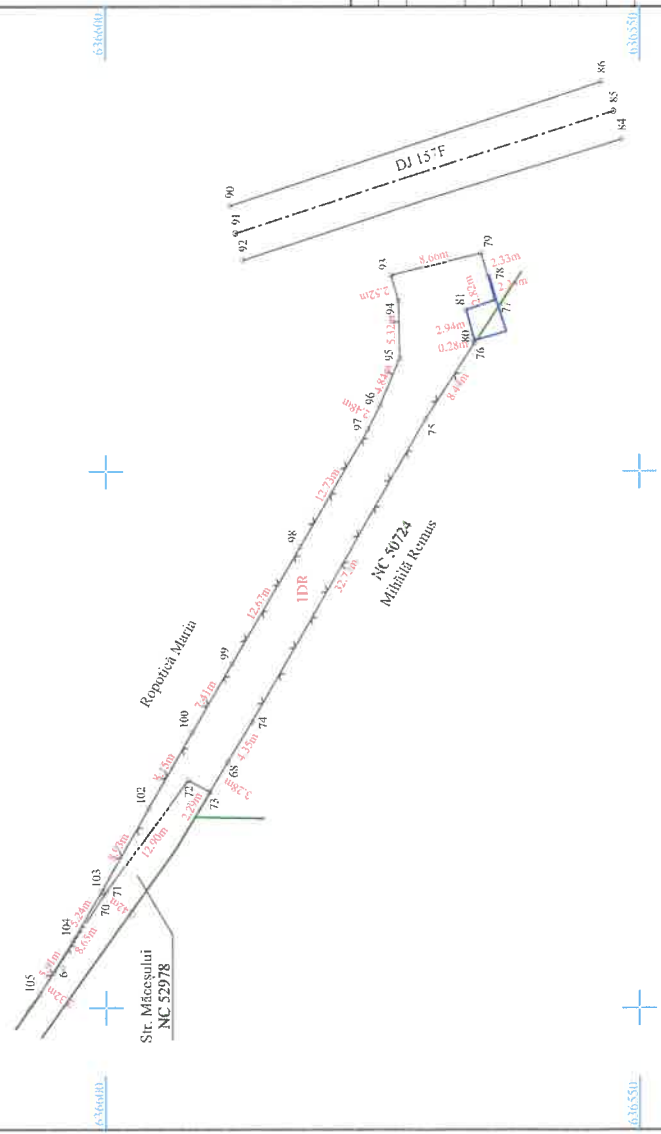



SECȚIUNEA I- BUNURI IMOBILE

Nr. Crt.	Codul de clasificare	Denumirea bunului	Elemente de identificare	An dobândirii și/sau dării în folosință	Valoarea de inventar (mii lei)	Situația juridică actuală
0	1	2	3	4	5	6
1	1.3.7.1	Strada Măceșului	Tronson 2. Sat Leghin, pietruită, L=0,065 km., l= variabila . S= 282 mp. punct început- str. Măceșului, tronson 1, km. 0+135 ; punct sfârșit-km.0+200.	2023		OG nr. 43/1997 privind regimul drumurilor, cu modificările și completările ulterioare, C.F. 53002 , comuna Pipirig, jud. Neamț



Nr. cadastral	Suprafața măsurată a imobilului (mp)	Adresa imobilului
	282	Intravilan I sublin, Str. Măceșului, Com. Pipirig, Jhd. Neamt
Cartea Funciara nr.		Unitatea Administrativ-Teritorială (UAT)
		Jud. Neamt



A. Date referitoare la teren		
Nr. parcelă	Categoriile de folosință	Suprafața (mp)
I	DR	282
Total		282

B. Date referitoare la construcții		
Cod	Destinația	Suprafața construită la sol (mp)
-	-	-
-	-	-
-	-	-
Total		-

Suprafața totală măsurată a imobilului = 282 mp
 Suprafața din act = 282 mp

Executant: **S.C. TOPOMAP NEAMT S.R.L.**
 Seta RO-NT-F
 Nr. 2254/15.12.2021

Inspector: **PFA EUSEBIU OLIVIAN STAN**
 Seta RO-NT-F
 Nr. 0097729/09/2014

Semnata și ștampila
 EUSEBIU OLIVIAN
 Data: 2023.11.15
 1038551 40200

Semnata și ștampila
 EUSEBIU OLIVIAN
 Data: 2023.11.15
 1038551 40200

Confirmă introducerea imobilului în baza de date integrată și atribuirea numărului cadastral
 Semnatura și poartă

Confirmă executarea măsurătorilor în teren, corectitudinea întocmirii documentației cadastrale și corespondența acesteia cu realitatea din teren
 Data: Noiembrie 2023