



ANEXA A
Lista activelor - domeniul public și domeniul privat - Comuna Pipirig
supuse evaluării la 31.12.2020

Numar inventar	Situația juridică	Denumirea mijlocului fix	Data intrării in patrimoniu	Caracteristici	Valoare din contabilitate (ron cu tva)	Anexa de calcul	Valoarea justa din reevaluare la 31.12.2020 (ron cu tva)
1	2	3	4	5	6	7	8
1059	D Public	Aleea Bisericii	1960	sat Boboiești, pietruită, L= 0,101 km, l= variabilă, S= 749 mp, punct început- str. Ozanei (DC 159), dreapta, punct sfârșit- km. 0+101. Nr. Cadastral 53116	7113	ANEXA 82	7113
1055	D Public	Aleea Bompa	1960	Sat Pipirig, pietruită, L= 0,290 km, l= variabilă, S= 1.361 mp.	12924	ANEXA 82	12924
1026	D Public	Aleea Crinilor	1960	Sat Pipirig, pietruită, L= 0,445 km, l= variabilă, S=3299 mp	31328	ANEXA 82	31328
1025	D Public	Aleea Lalelelor	1960	Sat Pipirig, pietruită, L= 0, 080 km, l=4 m, S= 508 mp	4824	ANEXA 82	4824
1023	D Public	Aleea Merilor	1960	Sat Stânca, pietruită, L= 0,274 km, l= 4 m, S=1192 mp, punct început- str. Codrului (DN 15 B) dreapta, punct sfârșit- km. 0+274, Nr. Cadastral 52963.	11319	ANEXA 82	11319
1057	D Public	Aleea Plaiului	1960		13172	ANEXA 82	13172
1022	D Public	Aleea Plopilor	1960	Sat Stânca, pietruită, L=0,708 km, l=4 m, S= 4262 mp	40473	ANEXA 82	40473
1031	D Public	Aleea Primăverii	1960	Sat Pipirig, pietruită, L= 0,557 km., l= variabilă, S=3645 mp	34614	ANEXA 82	34614
1037	D Public	Aleea Releului	1960	Sat Pâțâligeni, pietruită, L= 0,260 km, l= m, S= 1263 mp	11993	ANEXA 82	11993
1046	D Public	Aleea Stadionului	1960	Sat Pipirig, pietruită, L= 1,163 km, l= variabilă, S= 15.712mp.	149206	ANEXA 82	149206
33	D Public	Alimentare cu apa localitatea Pipirig	01/02/2005		5030770,00	ANEXA 82	5295861
450	D Public	Amenajare centru civic	03/12/2013		32745,00	ANEXA 82	31666
1814	D Public	Amenajare parcar, alei pietonale si șanțuri betonate in comuna Pipirig	2020		391658,68	ANEXA 82	391659
9	D Public	Atelier Liceu tehnologic Ion Creanga Pipirig	01/02/1966	Sc=78mp	23200,00	ANEXA 30	22600
115	D Privat	Autocamion	01/01/1996	NT-04-DAP	95345,00	ANEXA 90	14400
121	D Privat	Autospeciala PSI Mercedes	01/01/2008	NT-61-PCP	213742,00	ANEXA 91	42200

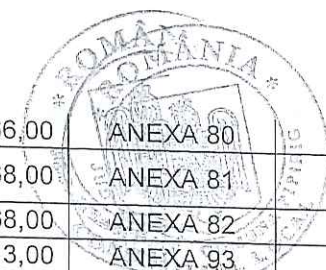


85	D Privat	Avizier virtual de informatii	01/01/2007				
133	D Public	Baza sportiva multifunctionala	01/09/2011			7103,00	ANEXA 81 6871
1168	D Privat	Bloc ANL	2016	Sc=702,9mp, Sd=2835,59mp, Bloc de locuinte (P^3 E) cu 32 unitati individuale(apartamente: 6 apartamente cu o camera; 18 apartamente cu doua camere; 8 apartamente cu trei camere) pentru tineri destinate inchirierii. tip B93R-580		639098,00	ANEXA 82 722146
119	D Privat	Buldoexcavator KOMATSU	01/01/2009			4677399,64	ANEXA 82 4990528
1174	D Privat	Calculator achizitii publice	2017			287953,00	ANEXA 96 126300
1173	D Privat	Calculator casierie	2017			4162,62	ANEXA 81 3227
3	D Public	Camin cultural Pipirig	01/02/1956	Sc=530mp, CF 50478		3693,76	ANEXA 81 2864
5	D Public	Camin cultural Pluton	01/02/1975	Sc=238mp		1224961,00	ANEXA 31 1356200
6	D Public	Camin cultural Stanca	01/02/1960	Sc=180mp		9700,00	ANEXA 32 9400
10828	D Privat	Centrala telefonica Sediul primarie Pipirig	2020			83300,00	ANEXA 33 60100
123	D Public	Centrala termica	01/01/2000			17175,00	ANEXA 81 17175
1155	D Privat	Centrala termica	11/11/2015			9514,00	ANEXA 81 7569
29	D Public	Cladire administrativa sediu	01/02/2002	Sc=232mp, Sd=938mp, D+P+1E		21887,00	ANEXA 81 20295
30	D Public	Cladire administrativa SVSU, Politie locala	01/02/1930	Sc=122mp		409509,00	ANEXA 34 905800
17	D Public	Cladire atelier Scoala Boboiesti	01/02/1973	Sc=120mp		239600,00	ANEXA 35 102100
15	D Public	Cladire noua Scoala Boboiesti	01/02/1971	Sc=500mp		246600,00	ANEXA 36 194500
12	D Public	Cladire noua Scoala Stanca	01/02/1976	P+1, Sd=891mp, Sc=473		908278,38	ANEXA 37 905900
		Cladire grup sanitar Scoala Stanca		Sc=53mp		2251422,81	ANEXA 38 2351200
34	D Public	Cladire sala sport cu 50 locuri	01/02/2006	Sc=385, Sd=415			ANEXA 38.1 19100
19	D Public	Cladire Scoala Dolhesti	01/02/1966	Sc=219mp		995391,50	ANEXA 82 1144572
	D Public	Cladire anexa Scoala Dolhesti	1966	Sc=27mp		338600,00	ANEXA 39 335700
	D Public	Cladire CT Scoala Dolhesti		Sc=7mp			ANEXA 39.1 700
7	D Public	Cladire Liceul Tehnologic Ion Creanga Pipirig	01/02/1966	P+1, Sd=1370mp, Sc=685mp			ANEXA 39.2 11700
10	D Public	Cladire Scoala generala nr.2 Pipirig	01/02/1968	Sc=248mp		2446100,00	ANEXA 40 2341700
11	D Public	Cladire Scoala Leghin	01/02/1960	Sc=209mp		372500,00	ANEXA 41 419700
14	D Public	Cladire Scoala Pluton	01/02/1972	Sc=466mp		140200,00	ANEXA 42 368100
13	D Public	Cladire veche Scoala Stanca	01/02/1940	Sc=227mp		865600,00	ANEXA 43 820100
						348600,00	ANEXA 44 346400




1812	D Privat	Copiator multifunctional	2015			28588,00	ANEXA 81	27009
1154	D Privat	Copiator RIGHO MP2509 SP	16/09/2015			17394,00	ANEXA 81	16348
1153	D Privat	Copiatore RIGHO 2501 SP	16/09/2015			11343,00	ANEXA 81	10661
1152	D Privat	Dacia Duster Laureate 4X4	23/09/2015	NT-20-PCP		80282,00	ANEXA 97	40800
1175	D Privat	Dacia Logan Prestige	2017	NT-01-PCP		63339,20	ANEXA 98	43500
27	D Public	DC 158 Pluton	2014	5,090 Km, S= 34.702 mp, sat Pluton, din DN 15 B până în capăt sat, tronsonul de la km 0,000 la km 2,000 și tronsonul de la km 2,000 la km 5,090, NCP:51803, 51804, 51805, 51806, 51811, 51812, 51813, 51815.	11461155,04		ANEXA 82	10653995
28	D Public	DC 159 Pipirig- Dolia	2016	9,3km		12640015,81	ANEXA 82	12634442
136	D Privat	Dispensar medical nou	01/01/1993	P+1,Sc=194mp, Sd=247mp		911900,00	ANEXA 45	431000
135	D Privat	Dispensar vechi	01/01/1952	363mp		30400,00	ANEXA 46	15000
10818	D Public	Drum - drept de servitute 146mp	1983	146mp, latime 3m		4012,00	ANEXA 47	2400
1087	D Public	Drum exploatare	2020	Extravilan comuna Pipirig, zona sat Leghin, pietruit. L=983 m, l= variabilă, punct început- str. Cerbăriei(DN 15 B) stânga, punct sfârșit- km. 0+983		9335,00	ANEXA 82	9335
1009	D Public	Drum vicinal, punct Agapie-sat Pluton	1960	0,308km		17359,00	ANEXA 47	13500
24	D Public	Fantana Boboiesti	01/02/1965			780,00	ANEXA 48	0
23	D Public	Fantana Dolhesti	01/02/1965			780,00	ANEXA 48	0
22	D Public	Fantana Pipirig	01/02/1955			620,00	ANEXA 48	0
99	D Public	Fantana Primaria noua	01/01/2000			601,00	ANEXA 49	640
21	D Public	Fantana Stinca	01/02/1938			310,00	ANEXA 48	0
107	D Public	Gabioane	01/01/2007			94059,00	ANEXA 82	87899
1165	D Public	Gabioane Gura Izvorului	2016			46780,93	ANEXA 82	42032
137	D Privat	Garaj dispensar	01/01/1993	Sc=51mp		27600,00	ANEXA 50	18900
10832	D Privat	Gard dispensar	2020			47215,00	ANEXA 82	47215
1170	D Privat	Gard fier primarie (fata camin)	2016	89,15m, cu temelie si stalpi din piatra		2135,00	ANEXA 82	2158
97	D Privat	Gard metalic primaria noua	01/01/2000	36,5m		15049,00	ANEXA 82	18178
124	D Privat	Generator	01/01/2006			12661,00	ANEXA 81	0
512	D Privat	Generator DIESEL APD 16A	10/12/2014			20339,00	ANEXA 81	4712
10830	D Privat	Generator monofazic, trifazic	2020			7098,00	ANEXA 81	7098
10835	D Privat	Generator curent monofazic si trifazic	2020			7098,00	ANEXA 81	7098
116	D Privat	IFRON	01/01/1996	nr.007		212864,00	ANEXA 92	13100

147	D Privat	Inventarierea patrimoniului	02/12/2011		33666,00	ANEXA 80	0
1161	D Privat	Laptop DELL VOSTRO 5440BASE15	2016		4268,00	ANEXA 81	2876
134	D Public	Magazie sediu primarie	01/01/2007	Sc=44mp	3368,00	ANEXA 82	4938
117	D Privat	Microbuz FIAT DUCATO	01/01/2008	NT-06-SOY	86913,00	ANEXA 93	2400
118	D Privat	Microbuz FIAT DUCATO	01/01/2008	NT-07-CLI	93514,00	ANEXA 94	16600
10834	D Privat	Microbuz scolar OPEL MOVANO CIBRO 2015	2015	NT-09-HKW	111596,00	ANEXA 95	73000
1162	D Privat	Mobilier colt	2000		3300,00	ANEXA 81	3113
106	D Privat	Monumentul eroilor	01/01/1990		2967,00	ANEXA 51	6200
125	D Privat	Motofierastrau mnecanic	01/01/2006		1098,00	ANEXA 81	788
127	D Privat	Motofierastrau mnecanic STIHL	01/01/2008		2808,00	ANEXA 81	2566
1163	D Privat	Motopompa apa PSI	2016		3192,00	ANEXA 81	1972
126	D Privat	Motopompa tip MP 80 RS	01/01/2009		1751,00	ANEXA 81	0
1166	D Public	Muzeu	2016	Sc=47mp	51780,61	ANEXA 82	55829
61	D Public	Obor comunal	01/01/1997		39069,60	ANEXA 28	112000
180	D Privat	Pachet 5PBX SIEMENS ROMTELECOM	01/09/2009		5704,00	ANEXA 80	6644
64	D Public	Padure comunala	2003	189,9ha	3093744,00	ANEXA 28	3328920
51	D Public	Parcare	2018	1169mp	977,00	ANEXA 52	116600
48	D Public	Pasune comunala 467 ha	01/01/1980	467ha	1722578,00	ANEXA 29	5723430
1176	D Privat	Platforma informatica Your Social	2017		17850,00	ANEXA 80	19769
128	D Public	Pod Agapieni Pluton	29/09/2011	L=14,10m, S=90mp	494322,00	ANEXA 82	521806
	D Public	Pod pe DC 158, la km 0,154 peste râul Pluton-Dolhesti	1960	L=14m	70000,00	ANEXA 53	83100
	D Public	Pod pe DC 158, la km 2,348 peste râul Pluton-Dolhesti	1960	L=13m, reabilitat 2014	172730,86	ANEXA 53	180000
	D Public	Pod pe DC 158, la km 3,175 peste râul Pluton-Dolhesti	2014	L=10m	1104856,66	ANEXA 82	1115585
	D Public	Pod pe DC 158, la km 3,450 peste râul Pluton-Dolhesti	1960	L=10m, reabilitat 2014	105551,19	ANEXA 53	138400
	D Public	Pod pe DC 158, la km 3,865 peste râul Pluton-Dolhesti	1960	L=7m, reabilitat 2014	75551,19	ANEXA 53	96900
	D Public	Pod pe DC 158, la km 4,080 peste râul Pluton-Dolhesti	1960	L=7m, reabilitat 2014	75551,19	ANEXA 53	96900



	D Public	Pod pe DC 158, la km 4,400 peste râul Pluton-Dolhești	2011	L=14,1m	346508,13	ANEXA 82	369520
	D Public	Pod pe DC 158, la km 4,668 peste râul Pluton-Dolhești	1960	L=6,05m, reabilitat 2014	37233,75	ANEXA 53	59800
	D Public	Pod pe DC 159, la km 4,040 peste torent Radu	2014	L=7m	123393,66	ANEXA 82	124592
	D Public	Pod pe str. Slatinei, la km 0,615	1960	sat Pluton, str. Slatinei, pod din beton armat peste pârâul Tărăteni, L=14,70 m, l=4 m, S=57 mp. C.F. 51872 -C 1	84525,00	ANEXA 53	87200
	D Public	Pod pe str. Slatinei, la km 0,877	1960	sat Pluton, str. Slatinei, pod din beton armat peste pârâul Tărăteni, L=8,8 m, l=4 m, S=33 mp. C.F. 51871 -C 1	63000,00	ANEXA 53	52200
	D Public	Pod pe str. Slatinei, la km 1,146	1960	sat Pluton, str. Slatinei, pod din beton armat peste pârâul Tărăteni, L=10,5 m, l=4 m, S=44 mp. C.F. 51879 -C 1	85000,00	ANEXA 53	62300
	D Public	Pod pe str. Slatinei, la km 1,373	1960	sat Pluton, str. Slatinei, pod din beton armat peste pârâul Tărăteni, L=9,9 m, l=4 m, S=37 mp. C.F. 51881 -C 1	71000,00	ANEXA 53	58700
	D Public	Pod pe Splaiul Mestecenilor	1950	sat Pătăligeni, Splaiul Mestecenilor, pod din beton armat peste pârâul Pluton-Dolhești, L=29,6m, l=3m, S=87mp		ANEXA 53	175600
	D Public	Pod pe str Rapsodului	1960	sat Pipirig, str. Rapsodului. Pod din grinzi metalice culee din gabioane peste râul Neamț (Ozana), L=25 m, l= 3,50 m, S=77mp		ANEXA 53	148300
	D Public	Pod pe str. Poiana Focșei	2000	sat Leghin, str. Rapsodului. Pod din beton armat peste râul Neamț (Ozana)L=35,31 m, l= 3,90 m, S=133mp		ANEXA 53	467900
	D Public	Pod pe str. Pârâul Străjii	1960	sat Pătăligeni, str. Pârâul Străjii. Pod din beton armat peste pârâul Straja, L=3,80 m, l= 5,00 m, S=21mp		ANEXA 53	22500
	D Public	Pod pe Splaiul Chirileni	1960	sat Dolhești, Splaiul Chirileni. Pod din lemn peste râul Pluton-Dolhești, L=19,31 m, l= 3,91 m, S=75mp		ANEXA 53	114600
109	D Public	Podete	2008		14047,00	ANEXA 82	15270
111	D Public	Podete	2008		14047,00	ANEXA 82	15270
110	D Public	Podete	2008		14047,00	ANEXA 82	15270
108	D Public	Podete	2008		14047,00	ANEXA 82	15270
510	D Public	Prevenire si protectie impotriva inundatiilor, regularizare torenti, podet Paraul Radului	29/10/2014		265713,00	ANEXA 82	219002
1156	D Privat	Program informatic BIBLIONET	31/12/2015		9274,72	ANEXA 80	10309
193	D Privat	Programe informatice	01/09/2010		3160,00	ANEXA 80	3566
198	D Privat	Programe informatice	01/09/2010		3160,00	ANEXA 80	3566
199	D Privat	Programe informatice	01/09/2010		3160,00	ANEXA 80	3566
200	D Privat	Programe informatice	01/09/2010		3160,00	ANEXA 80	3566
238	D Privat	PUG	01/01/2006		217830,00	ANEXA 80	232383
88	D Public	Remiza PSI	1982	Sc=68mp	56000,00	ANEXA 54	49600
89	D Public	Saivan Dobreanu	01/01/1986		3037,00	ANEXA 55	0





93	D Privat	Saivan Halauca	01/01/2004	150mp din lemn, acoperit cu tabla			
92	D Privat	Saivan Piatra lui Iepure	01/01/2001		3655,00	ANEXA 56	3900
138	D Privat	Saivan Piatra lui Iepure	01/01/2001	180mp, din lemn, acoperit cu tabla	7311,00	ANEXA 55	0
251	D Privat	Saivan Ursoaia	20/09/2011	180mp, din lemn, acoperit cu tabla	9782,00	ANEXA 57	1900
105	D public	Sala de sport	2006	Sc=385mp, Sd=415mp	6305,00	ANEXA 58	10700
87	D Privat	Sistem de alarma de 100 W	01/01/2008			ANEXA 82	1124160
1177	D Privat	Sistem de calcul I7-7700 - Impozite si taxe locale	2017		996,00	ANEXA 81	849
1178	D Privat	Sistem de calcul I7-7701- Contabilitate	2017		3300,00	ANEXA 81	2558
1179	D Privat	Sistem de calcul I7-7702- Asistenta sociala	2017		4764,76	ANEXA 81	3694
1181	D Privat	Sistem de calcul I7-7703- Registrul agricol	2017		3300,00	ANEXA 81	2558
1180	D Privat	Sistem de calcul I7-7704- Secretar	2017		3300,00	ANEXA 81	2558
1184	D Privat	Sistem de calcul I7-7705-Stare civila	2017		3300,00	ANEXA 81	2558
1182	D Privat	Sistem de calcul I7-7706- Urbanism	2017		3300,00	ANEXA 81	2558
1183	D Privat	Sistem de calcul I7-7707- Mediu	2017		3300,00	ANEXA 81	2558
10826	D Public	Sistem iluminat public in Comuna Pipirig	2020		267975,53	ANEXA 81	267975,53
256	D Privat	Sistem server XEON E3 1650031	04/04/2014		23988,00	ANEXA 81	16796
10831	D Privat	Sistem video de supraveghere in comuna Pipirig	2020		16450,00	ANEXA 81	16450
1089	D Public	Splaiul Chiriac	1960		9078,00	ANEXA 82	9078
1042	D Public	Splaiul Chirileni	1960	Sat Dolhești, pietruită, L= 0,865 km., l= variabilă, S=6.960 mp.	66094,00	ANEXA 82	66094
1065	D Public	Splaiul Cireșului	1960	sat Boboiești, pietruită, L= 0,795 km., l=variabilă, S=7.605 mp.	72220,00	ANEXA 82	72220
1072	D Public	Splaiul Defrișare	1960	sat Dolhești, pietruită, Ltotal= 0,289 km., l=variabilă. Tronson 1, L= 0,100 km. S= 697 mp . punct început-str. David Creangă(DN 15 B), punct sfârșit - râul Pluton-Dolhești . Nr. Cadastral 53518.	23190,00	ANEXA 82	23190
1041	D Public	Splaiul Liliacului	1960	Sat Dolhești, pietruită, L= 0,718 km., l=variabilă,S=4.406 mp.	41841,00	ANEXA 82	41841
1038	D Public	Splaiul Mestecenilor	1960	Sat Pătăligeni, pietruită, L=2,240 km., l= variabilă, S= 14.169 mp.	134553,00	ANEXA 82	134553
1032	D Public	Splaiul Sălciilor	1960	Sat Pipirig, pietruită, L= 0,209 km., l= variabilă, S= 1.103 mp.	5204,00	ANEXA 82	5204

1069	D Public	Splaiul Sub Branu	1960	sat Dolhești, pietruită, Ltotală= 0,505 km., l=variabilă. Tronson 1, L= 0,405 km. S= 5.086 mp, punct început-str. David Creangă (DN 15 B), punct sfârșit - str. David Creangă (DN 15 B), râul Pluton-Dolhești. Nr. Cadastral 53512.	56427,00	ANEXA 82	56427
90	D Privat	Stana Dobreanu	01/01/1980	48mp, lemn	6592,00	ANEXA 59	3650
91	D Privat	Stana Paraul Strajii	01/01/2001	24mp, lemn	8061,00	ANEXA 60	4870
94	D Privat	Stana Piatra lui Iepure	01/01/2001	24mp, lemn	4685,00	ANEXA 61	3040
100	D Privat	Statie de autobuz	01/01/2004	Centru civic	5882,00	ANEXA 82	0
101	D Privat	Statie de autobuz	01/01/2004	Pluton	5882,00	ANEXA 82	0
102	D Privat	Statie de autobuz	01/01/2004	Dolhesti	5882,00	ANEXA 82	0
103	D Privat	Statie de autobuz	01/01/2004	Leghin	5882,00	ANEXA 82	0
104	D Privat	Statie de autobuz	01/01/2004	Stinca	5882,00	ANEXA 82	0
32	D Public	Statuia lui Ion Creanga	01/01/2003		3044,00	ANEXA 82	3128
1169	D Public	Statuie Patriarh Nicodim Munteanu	2016		39000,00	ANEXA 82	41611
1079	D Public	Strada Afinilor	1960		5736,00	ANEXA 82	5736
1066	D Public	Strada Alunului	1960	sat Boboiești, pietruită, Ltotală= 0,685 km., l=variabilă, Tronson 1 L= 0,317 km. S=2.245 mp. (S1= 226 mp în intravilan, și S2= 2.19 mp în extravilan comună) . Punct început-str. Ozanei (DC 159), punct sfârșit-prund ozana. Nr. Cadastral 53108.	21319,00	ANEXA 82	21319
1076	D Public	Strada Arinilor	1960	Sat Leghin, pietruită, L= 0,577 km., l= variabilă, S=4.322 mp.	41043,00	ANEXA 82	41043
1061	D Public	Strada Baboieni	1960	sat Boboiești, pietruită, L= 0,394 km., l=variabilă, S= 2.841 mp.	26979,00	ANEXA 82	26979
1054	D Public	Strada Baciului	1960	Sat Pipirig, pietruită, L= 0,444 km., l= variabilă, S=4.903 mp.	46561,00	ANEXA 82	46561
1033	D Public	Strada Bisericii	1960	Sat Pipirig, pietruită, L= 0,373 km., l= variabilă, S=3.824 mp.	36314,00	ANEXA 82	36314
1011	D Public	Strada Bisericii - Sat Stanca	1960	Sat Stâncă, pietruită, L=0,422 km., l= m, S= 4.957 mp.	47073,00	ANEXA 82	47073
1050	D Public	Strada Brândușei	1960	Sat Pipirig, pietruită, L= 0,107 km., l=4 m, S=408 mp.	3875,00	ANEXA 82	3875
1013	D Public	Strada Bursuna	1960	Sat Pătăligeni, pietruită, L=0,267 km., l= m, S= 1.664 mp.	15802,00	ANEXA 82	15802
1085	D Public	Strada Carieră	1960		10854,00	ANEXA 82	10854
1094	D Public	Strada Căprioarei	1960		4179,00	ANEXA 82	4179
1077	D Public	Strada Câmpul cu flori	1960	Sat Leghin, pietruită, L= 0,766 km., l= variabilă, S= 3.025 mp.	28726,00	ANEXA 82	28726
1003	D Public	Strada Chitigaia - Sat Boboiesti	2020	Sat Boboiești, asfaltată și pietruită, L=0,535 km., l= 5 m, S=3.900 mp. Asfaltată L= 0,530 km, S= 3.875 mp. Pietruită L= 5m, S= 25 mp.	706099,00	ANEXA 82	706099
1070	D Public	Strada Comanesti	1960	sat Dolhești, pietruită, Ltotală= 0,217 km., l=variabilă. Tronson 1, L= 0,087 km. S= 855 mp . punct început-str. David	15033,00	ANEXA 82	15033



				Creangă(DN 15 B), punct sfârșit - râul Pluton-Dolhești, Nr. Cadastral 53513.			
1043	D Public	Strada Cotnarel	1960	Sat Dolhești, pietruită, L= 0,551 km., l= variabilă, S=3.535 mp.	33569,00	ANEXA 82	33569
1014	D Public	Strada Crengenilor	1960	Sat Dolhești, pietruită, L= 0,415 km., l= m, S= 2.230 mp.	21177,00	ANEXA 82	21177
1056	D Public	Strada Crizantemei	1960	Sat Pipirig, pietruită, L= 0,218 km., l= variabilă, S=1.849 mp.	17559,00	ANEXA 82	17559
1064	D Public	Strada Crucii	1960	sat Boboiești, pietruită, L= 0,259 km., l=variabilă, S=1.694 mp.	16087,00	ANEXA 82	16087
1051	D Public	Strada Cucului	1960	Sat Pipirig, pietruită, L= 0,463 km., l= variabilă, S=2.883 mp. punct început- str. Ion Creangă(DC 159) stânga, punct sfârșit- km. 0+463. Nr. Cadastral 53114.	27378,00	ANEXA 82	27378
1088	D Public	Strada Cujba	1960		14434,00	ANEXA 82	14434
1021	D Public	Strada Dobreanu	1960	Sat Stânca, pietruită, L= 0,408 km., l= m, S= 2.295 mp.	21794,00	ANEXA 82	21794
1039	D Public	Strada Dolia	1960	sat Boboiești, pietruită, L= 0,943 km., l=5 m, S= 5.858 mp.	55629,00	ANEXA 82	55629
1001	D Public	Strada Dolita - Sat Boboiesti	2020	Sat Boboiești, asfaltată, L=0,717 km, l= 5 m, S= 5.460 mp	715917,00	ANEXA 82	715917
1008	D Public	Strada Fabricii - Sat Leghin	1960	dreapta, punct sfârșit-km. 0+925(proprietate particulară). Lucrări de modernizare: asfaltare stradă de la km. 0+000 la km. 0+921; podeț rigola carosabilă - 2 buc; rigole acostament-765 m; indicatoare rutiere-6 buc; platforma încrucisare-2 buc	597887,00	ANEXA 82	597887
1018	D Public	Strada Fagului	1960		39134,00	ANEXA 82	39134
1081	D Public	Strada Fragilor	1960	Sat Stânca, pietruită, L= 0,085 km., l= m, S= 232 mp.	2203,00	ANEXA 82	2203
1004	D Public	Strada Gura Izvorului	2020	Sat Pipirig, asfaltată, L=0,480 km., l= 5 m, S= 3.390 mp. Asfaltată. L= 0,475 km, S= 3.365 mp. Pietruită. L= 5m, S= 25 mp.	309346,00	ANEXA 82	309346
1090	D Public	Strada Hălăuca	1960		13295,00	ANEXA 82	13295
1093	D Public	Strada Imasului	1960		6837,00	ANEXA 82	6837
1091	D Public	Strada Jugarului	1960		19752,00	ANEXA 82	19752
1062	D Public	Strada Liliacului	1960	sat Boboiești, pietruită, L= 0,294 km., l= variabilă, S=1.062 mp.	10085,00	ANEXA 82	10085
1080	D Public	Strada Lipanului	1960		4757,00	ANEXA 82	4757
1068	D Public	Strada Lucior	1960	sat Boboiești, pietruită, L= 0,400 km., l= variabilă, S=2.593 mp.	2736,00	ANEXA 82	2736
1078	D Public	Strada Lupului	1960	Sat Leghin, pietruită, L= 0,415 km, l= variabilă, S=3.410 mp.	32382,00	ANEXA 82	32382
1002	D Public	Strada Manzatu - Sat Boboiesti	1960	Sat Boboiești, asfaltată, L=1,096 km, l= 5m, S=10.637 mp din care S=10.417 mp- teren drum și S=220 mp-teren neproductiv.	1287605,00	ANEXA 82	1287605
1047	D Public	Strada Margaretelor	1960	Sat Pipirig, pietruită, L= 0,171 km., l= variabilă, S= 979 mp.	9297,00	ANEXA 82	9297
1075	D Public	Strada Măceșului	1960		5280,00	ANEXA 82	5280
1084	D Public	Strada Măgura	1960	Sat Stânca, pietruită, L= 0,300 km., l= variabilă, S= 2.893 mp.	27472,00	ANEXA 82	27472




1045	D Public	Strada Mihaieti	1960	Sat Dolhești, pietruită, L= 0,412 km., l= variabilă, S=2.345 mp.	22270,00	ANEXA 82	22270
1086	D Public	Strada Morarului	1960	Sat Pătăligeni, pietruită, L= 0,366 km., l= variabilă, S=3.211 mp.	30493,00	ANEXA 82	30493
1019	D Public	Strada Morii	1960	Sat Stâncă, pietruită, L= 0,700 km., l=4 m, S= 4.933 mp.	45045,00	ANEXA 82	45045
1020	D Public	Strada Munteanului	1960	Sat Stâncă, pietruită, L=0,660 km., l= 4 m, S=4.105 mp.	38983,00	ANEXA 82	38983
1006	D Public	Strada Obor - Sat Pataligeni,	2020	Sat Pătăligeni, asfaltată, L=530,00 m., l= 5 m, S= 4.450 mp. Asfaltată. L= 0,525 km, S= 4.425 mp. Pietruită. L= 5m, S= 25 mp.	429715,00	ANEXA 82	429715
1049	D Public	Strada Ocolului	1960	Sat Pipirig, pietruită, L= 0,050 km., l= m, S= 213 mp.	7084,00	ANEXA 82	7084
1060	D Public	Strada Parlea	1960	sat Boboiești, pietruită, L= 0,532 km., l= variabilă, S=4.363 mp.	41432,00	ANEXA 82	41432
1074	D Public	Strada Pârâul lui Anton	1960	Sat Pluton, pietruită, L= 0,540 km., l= 4 m, S=3.187 mp.	30274,00	ANEXA 82	30274
1012	D Public	Strada Pârâul Strajii	1960	Ltotală=1,013 km . Stotală= 6.304 mp. Sat Pîtiligeni, pietruită, L=0,943 km., l=5 m, S= 5.902 mp. Sat Stâncă, pietruită, L= 70m. S= 402 mp.	59864,00	ANEXA 82	59864
1010	D Public	Strada Pelinului - Sat Stanca	1960	Sat Stâncă, pietruită, L= 0,495 km., l= 3m, S= 2.232 mp	21196,00	ANEXA 82	21196
1036	D Public	Strada Pietrarului	1960		39448,00	ANEXA 82	39448
1005	D Public	Strada Pinului - Sat Pataligeni	1960	punct început-str.I.P.F. Patriarh Nicodim (DN 15 B) stânga, punct sfârșit- km. 0+288(imaș în devălmășie). Lucrări de modernizare realizate: asfaltare stradă de la km. 0+000 la km. 0+288; podeț rigola carosabilă - 1 buc; zid de sprijin din beton C30/37- 206 ml; rigole acostament-277 m; parapet metalic-244 m; indicatoare rutiere-5 buc; platforma încrucișare-1 buc.	422795,00	ANEXA 82	422795
1063	D Public	Strada Poiana Floarei	1960	sat Boboiești, pietruită, L=0,201 km., l= variabilă, S=1.534 mp.	14567,00	ANEXA 82	14567
1015	D Public	Strada Poiana Focsei	1960	Sat Leghin, pietruită, L=2,230 km., l= 5 m, S= 22.517 mp	213827,00	ANEXA 82	213827
1007	D Public	Strada Preot Munteanu Vasile - Sat Dolhești,	1960	Sat Dolhești, asfaltată si pietruită, Ltotală=0,638 km., l= variabilă, S= 6.471 mp	306727,00	ANEXA 82	306727
1034	D Public	Strada Prunului	1960	Sat Pipirig, pietruită, L= 0,230 km., l= m, S=1.751 mp.	16629,00	ANEXA 82	16629
1030	D Public	Strada Rachitilor	1960	Sat Pipirig, pietruită, L= 0,343 km., l=variabilă, S=1.961 mp.	18622,00	ANEXA 82	18622
1067	D Public	Strada Radului	1960	sat Boboiești, pietruită, L= 0,425 km., l=variabilă, S= 3.481mp.	33057,00	ANEXA 82	33057
1029	D Public	Strada Rapsodului	1960	sat Pipirig, pietruită, Ltotală= 0,318 km., l=variabilă. Tronson 1, L= 0,146 km S=1.067 mp punct început-str. Ion Creangă (DC 159) , punct sfârșit - râul Ozana . Nr. Cadastral 53047.	28100,00	ANEXA 82	28100
1016	D Public	Strada Romanului	1960		18404,00	ANEXA 82	18404
1024	D Public	Strada Rozelor	1960	Sat Pipirig, pietruită, L= 0,104 km., l=5 m, S=467 mp.	4434,00	ANEXA 82	4434
1035	D Public	Strada Runcului	1960	Sat Pipirig, pietruită, L= 0,847 km., l= variabilă, S=6.564 mp.	62334,00	ANEXA 82	62334
1028	D Public	Strada Salcânilor	1960	Sat Pipirig, pietruită, L= 0,228 km., l= variabilă, S=2.073 mp.	19686,00	ANEXA 82	19686




				punct început- str. Ion Creangă(DC 159) stânga, punct sfârșit- km. 0+209. Nr. Cadastral 52973.			
1027	D Public	Strada Sălciilor	1960	Sat Pipirig, pietruită, L= 0,209 km., l= variabilă, S= 1.103 mp.	10474,00	ANEXA 82	10474
1052	D Public	Strada Slatinei	1960	Sat Pluton , asfaltată, Ltotală= 1,375k m, l= 5 m , Stotala= 7.949 mp.	75486,00	ANEXA 82	75486
1053	D Public	Strada Socului	1960	Sat Pipirig, pietruită, L= 0,111 km., l= variabilă, S=936 mp.	8888,00	ANEXA 82	8888
1044	D Public	Strada Sondei	1960	Sat Dolhești, pietruită, L= 0,539 km., l= 5 m, S=3.275 mp.	31100,00	ANEXA 82	31100
1073	D Public	Strada Șoimului	1960		9135,00	ANEXA 82	9135
1048	D Public	Strada Trandafirilor	1960	Sat Pipirig, pietruită, L= 0,133 km., l= variabilă, S=746 mp.	7084,00	ANEXA 82	7084
1092	D Public	Strada Trifoiului	1960		6458,00	ANEXA 82	6458
1058	D Public	Strada Uluce	1960	sat Boboiești, pietruită, L= 0,410 km., l= variabilă, S=2.588 mp.	24576,00	ANEXA 82	24576
1040	D Public	Strada Ursului	1960	Sat Dolhești, pietruită, L= 0,458 km., l= variabilă, S=1.772 mp. punct început-str. David Creangă(DN 15 B), stânga, punct sfârșit-km. 0+458. Nr. Cadastral 52992.	16827,00	ANEXA 82	16827
1071	D Public	Strada Ursoaia	1960	Sat Dolhești, pietruită, L=0,166 m., l= variabilă, S=1.015 mp.	9639,00	ANEXA 82	9639
1083	D Public	Strada Viitorului	1960	Sat Stânca, pietruită, L= 0,170 km., l= variabilă, S= 704 mp.	6685,00	ANEXA 82	6685
1082	D Public	Strada Zidarului	1960	Sat Stânca, pietruită, L= 0,246 km., l= 4 m, S=1.393 mp.	13228,00	ANEXA 82	13228
1017	D Public	Strada Zorilor	1960		20503,00	ANEXA 82	20503
171	D Privat	Strategia de dezvoltare a comunei	30/09/2006		12537,00	ANEXA 80	13874
229	D Privat	Studiu inundabilitate PUG	12/09/2012		11881,00	ANEXA 80	0
35	D Public	Teren aferent biblioteca, anexe, magazine	01/02/1937	1580mp	33830,00	ANEXA 1	43850
	D Public	Teren aferent bloc locuințe pentru tineri destinate închirierii	1973	sat Pipirig, str. Ion Creangă , nr.474; 1.750 mp; CF 50061 teren S#		ANEXA 2	48570
36	D Public	Teren aferent Camin cultural Pipirig	01/02/1956	1863mp, CF 50478	39420,00	ANEXA 3	51710
38	D Public	Teren aferent Camin cultural Pluton	01/01/1975	978mp	19110,00	ANEXA 4	22860
39	D Public	Teren aferent Camin cultural Stinca	01/01/1960	500mp	10930,00	ANEXA 5	12420
62	D Public	Teren aferent cladire administrativa	01/01/2002	987mp	37750,00	ANEXA 6	27390
63	D Public	Teren aferent cladire PSI	01/01/1982	717mp	16210,00	ANEXA 7	19900
	D Privat	Teren aferent Dispensar medical Pipirig		2232mp	12482,00	ANEXA 8	60860
45	D Public	Teren aferent Scoala Boboiesti	01/01/1930	3282mp	53690,00	ANEXA 9	74410


47	D Public	Teren aferent Scoala Dolhesti	01/01/1966	790mp				
42	D Public	Teren aferent Scoala Leghin	01/01/1960	2220mp		18800,00	ANEXA 10	19620
41	D Public	Teren aferent Scoala nr.2 - Gradinita nr.2	01/01/1968	1055mp		65130,00	ANEXA 11	56720
40	D Public	Teren aferent Liceu Tehnologic Ion Creanga	01/01/1966	Comuna Pipirig, sat Dolhești, str. David Creangă, nr. 464; CF 50715; Corp 1 (local liceu), P+1, Sc=685 mp, Sd=1370 mp; St=3.983 mp.		22390,00	ANEXA 12	28770
44	D Public	Teren aferent Scoala Pluton	01/01/1972	4532mp, CF 52225		128790,00	ANEXA 13	109230
43	D Public	Teren aferent Scoala Stinca veche si noua	01/01/1940	3850mp, Comuna Pipirig-sat Stinca, Corp 1([coala noua)-P+1 Sc=473 mp, Sd=891 mp, Corp 2([coala veche)-parter, Sc=Sd=227 mp; Corp 5(grup sanitar)-parter, Sc=Sd=53 mp, St=3.850 mp. CF 51353		81940,00	ANEXA 14	101510
65	D Public	Teren aferent Statiei de epurare	01/01/2007	880mp, Dolhești		68230,00	ANEXA 15	90030
1813	D Public	Teren alimentare cu apa sat Pluton 6623mp		6623mp		7630,00	ANEXA 16	18600
10836	D Privat	Teren biserica Pipirig 2		200mp, cumpărat cu contract de vânzare-cumpărare nr.1331 din 28.06.2019, emis de UNNP SNP David Daniela si David Radu Constantin- Tg. Neamț		157800,00	ANEXA 17	160930
114	D Privat	Teren concesionat, total din care:	01/01/2000	suprafața totală de 90383mp , 114 loturi cu urmatoarele suprafete:		12500,00	ANEXA 18	5550
	D Privat	Sat Leghin, drum exploatare, Nr. Cadastral 52970			1461	2514412,00	ANEXA 19	1403740
	D Privat	Pipirig- pod Gura Izvorului			197			28460
	D Privat	Sat Pipirig , lângă locuinta Munteanu Mihai			690			4800
	D Privat	Sat Pipirig, zona parc petrolier			4.500			16800
	D Privat	Pipirig , lângă primaria veche, stația PECO			265			109560
	D Privat	Pipirig – lângă Starforest Tg.Neamț			400			6450
	D Privat	Pipirig- centrul comunei – lângă Caminul cultural			433			9740
	D Privat	Pipirig – spate locuința Ichim Vasile			250			12020
	D Privat	Pipirig, centrul comunei la parcul petrolier			2.040			6090
	D Privat	Pipirig- lângă brutarie			1.200			56620
	D Privat	Pipirig- Bușmei, fața teren proprietate Atodiressei Grigore			200			29220
	D Privat	Pipirig-centrul comunei – spate			120			4870
								3330




		Consumcoop				
	D Privat	Pipirig-centrul comunei – spate locuința Arsenescu Constantin			1.250	
	D Privat	Pipirig-centrul comunei – spate bloc de locuințe			125	34690
	D Privat	Pipirig– spate locuința Ichim Vasile			1.300	3470
	D Privat	Pipirig- spate locuința Coclici Petru			1.250	31650
	D Privat	Pipirig, fața teren proprietate Capră Grigore			1.000	30430
	D Privat	Pipirig- Gura Izvorului				24350
	D Privat	Pipirig- vis a vis locuința Negru I.Ion			1.427	34740
	D Privat	Pipirig- vis a vis locuința Negru I.Ion			826	20110
	D Privat	Centru comună spate bloc locuințe(lângă teren prop. Spataru Eugen)			899	21890
	D Privat	Centru Pipirig, spate Consumcoop Pipirig			20	560
	D Privat	Sat Pipirig, lângă loc. Amariei Dumitru			77	1870
	D Privat	Sat Pipirig - centru			476	11590
	D Privat	Pipirig- zona pod Mândroaca			1.600	44410
	D Privat	Pipirig- centru spate Cosumcoop			1.331	32410
	D Privat	Centru Pipirig, spate Consumcoop Pipirig			60	1460
	D Privat	Pipirig- zona sonda nr. 1 Pipirig			47	1300
	D Privat	Pipirig- zona sonda nr. 1 Pipirig			100	2430
	D Privat	Sat Pipirig, str. Cucului, langa teren proprietate Gramadă Ion			224	5450
	D Privat	Sat Pipirig, str. Ion Creanga, langa teren proprietate SC Vali Forest SRL			157	3820
	D Privat	Sat Pipirig, str. Ion Creanga, vis-a-vis teren proprietate Popa Gheorghe			2.800	68170
	D Privat	Sat Pipirig, str. Baciului, langa			1.962	47770
					277	6740




		teren proprietate Radu Ionut				
	D Privat	Sat Pipirig, str. Baciului, langa teren proprietate Radu Ionut		643		
	D Privat	Sat Pipirig, str. Ion Creanga, vis-a-vis teren proprietate Negru Ion		899		15660
	D Privat	Sat Pipirig, str. Ion Creanga, vis-a-vis teren proprietate Popa Gheorghe		370		21890
	D Privat	Intravilan sat Pipirig, str. Aleea Stadionului		2.000		9010
	D Privat	Intravilan sat Pipirig, str. Aleea Stadionului		723		48690
	D Privat	Intravilan sat Pipirig, str. Ion Creangă		925		17600
	D Privat	Intravilan sat Pipirig, str. Ion Creangă		393		22520
	D Privat	Sat Pipirig, str. Aleea Stadionului, langa teren proprietate Lupu Vasile-Mirel		140		9570
	D Privat	Sat Pipirig, str. David Creangă, lângă teren bloc ANL		158		3410
	D Privat	intravilan sat Pipirig, str. Ion Creangă		78		3850
	D Privat	intravilan sat Pipirig, str. Ion Creangă		20		1900
	D Privat	intravilan sat Pipirig, Aleea Stadionului		213		490
	D Privat	intravilan sat Pipirig, Aleea Stadionului		164		5190
	D Privat	intravilan sat Pipirig, Aleea Stadionului		65		3990
	D Privat	intravilan sat Pipirig, Aleea Stadionului		52		1580
	D Privat	intravilan sat Pipirig, Aleea Stadionului		87		1270
	D Privat	intravilan sat Pipirig, Aleea Stadionulu		79		2120
	D Privat	intravilan sat Pipirig, Aleea Stadionului		113		1920
	D Privat	intravilan sat Pipirig, str. Ion		780		2750
						18990



		Creangă				
	D Privat	Sat Boboiesti , vis-a-vis gater SC VOGEL TIRDEA			1.100	
	D Privat	Sat Boboiesti , vis-a-vis locuinta Todirel Gelu			1.500	21430
	D Privat	Sat Boboiesti , vis-a-vis locuinta Nicuță Gheorghe			100	29220
	D Privat	Sat Boboiesti , vis-a-vis locuinta Nicuță Gheorghe			100	1950
	D Privat	Sat Boboiesti , vis-a-vis locuinta Todirel			803	1950
	D Privat	Sat Boboiesti , vis-a-vis locuinta Gramadă Iacob			270	15640
	D Privat	Boboiești – Gura Mânzatului			250	5260
	D Privat	Boboiești – spate camin cultural			400	4870
	D Privat	Boboiești – Mânzatu , lângă locuinta proprietate			42	7790
	D Privat	Boboiești – Mânzatu – Bahnă- mal pârâu			200	820
	D Privat	Boboiești – spate camin cultural			493	3900
	D Privat	Boboiești – spate camin cultural			870	9600
	D Privat	Boboiești – Mânzatu – Bahna			2.188	16950
	D Privat	Boboiești – vis-à-vis locuința Rusu Neculai			225	42620
	D Privat	Boboiești – Mânzatu – Bahna			500	4380
	D Privat	Boboiești – vis-à-vis locuința Irina Ștefan			50	9740
	D Privat	Boboiești – Mânzatu – Bahna			720	970
	D Privat	Boboiești – Mânzatu – Bahna			669	14020
	D Privat	Boboiești – spate camin cultural			250	13030
	D Privat	Boboiești – Mânzatu – Bahna			720	4870
	D Privat	Sat Boboiesti , vis-a-vis locuinta Mihailleanu Constantin			500	14020
	D Privat	Sat Boboiesti, vis-a-vis loc. Bârgaoanu Haralambie			230	9740
	D Privat	Sat Boboiesti, vis-a-vis loc. Pătăliga Viorel			500	4480
	D Privat	Sat Boboiesti, vis-a-vis loc. Lupu			768	9740
						14960



	Viorel				
D Privat	Sat Boboiesti , vis-a-vis locuinta Dumitrascu Constantin			560	
D Privat	Sat Boboiesti , vis-a-vis locuinta Rusu Neculai			500	10910
D Privat	Boboiești – Dolia , lângă locuința Baboi Vasile			838	9740
D Privat	Boboiești – langa locuinta Lupu Ioan ,			400	16320
D Privat	Boboiești – langa locuinta Todici Dumitru			350	7790
D Privat	Boboiești – față locuința Aron Ctin			375	6820
D Privat	Boboiești – centru str. Chitigaia,			376	7300
D Privat	Boboiești – centru str. Chitigaia,			824	7320
D Privat	Boboiești – centru str. Chitigaia,			32	16050
D Privat	Boboiești – centru str. Poiana floarei,			80	620
D Privat	Sat Boboiesti, str. Minzatu, langa teren proprietate Sutu Florin			300	1560
D Privat	Sat Boboiesti, str. Radu, langa teren proprietate Ursu Maria			350	5840
D Privat	Str Mânzatu, centru sat			414	6820
D Privat	Sat Boboiesti, str. Ozanei, vis-a-vis teren proprietate Negru Gheorghe			350	8060
D Privat	Sat Boboiesti, str. Ozanei, lângă teren proprietate Șutu Vasile			780	6820
D Privat	Sat Boboiesti, str. Ozanei, vis-a-vis teren proprietate Ilie Constantin			526	15190
D Privat	Sat Boboiesti, str. Ozanei, vis-a-vis teren proprietate Ilie Constantin			1.269	10250
D Privat	Extravilan Pipirig, str. Runcului, mal râu Ozana			2.888	24720
D Privat	Extravilan Pipirig,			861	4220
					1260





D Privat	Extravilan Pipirig, str. Runcului, mal râu Ozana		1.670		2440
D Privat	Extravilan Pipirig, str. Runcului, mal râu Ozana		1.593		2330
D Privat	Extravilan Pipirig, str. Runcului, mal râu Ozana		2.304		3370
D Privat	Extravilan Pipirig, str. Runcului, mal râu Ozana		2.062		3010
D Privat	Extravilan Pipirig, str. Runcului, mal râu Ozana		6.200		9060
D Privat	Extravilan Pipirig, str. Runcului, mal râu Ozana		1.583		2310
D Privat	Extravilan Pipirig, str. Runcului, mal râu Ozana		1.323		1930
D Privat	Extravilan Pipirig, str. Runcului, mal râu Ozana		3.440		5030
D Privat	Extravilan Pipirig, str. Runcului, mal râu Ozana		620		910
D Privat	Sat Boboiesti, str. Ozanei, vis-a-vis teren proprietate Todirel Vasile		200		3900
D Privat	extravilan comuna Pipirig, zona sat Boboiesti str. Splaiul Ciresului		644		940
D Privat	extravilan comuna Pipirig, zona sat Boboiesti, str. Splaiul Ciresului		644		940
D Privat	extravilan comuna Pipirig, zona sat Boboiesti str. Splaiul Ciresului		644		940
D Privat	extravilan comuna Pipirig, zona sat Boboiesti str. Splaiul Ciresului		644		940
D Privat	Intravilan sat Boboiesti (357 mp), Str. Ozanei si extravilan comuna Pipirig(349 mp)		706		13750
D Privat	Intravilan sat Boboiesti , Str. Ozanei		100		1950
D Privat	extravilan comuna Pipirig, zona sat Boboiesti str. Ozanei		2.315		3380
D Privat	extravilan comuna Pipirig, zona		1.000		1460


		sat Boboiesti str. Ozanei						
	D Privat	intravilan sat Boboiești , str. Ozanei			304			
10817	D Privat	Teren curti constructii 179mp		179mp				5920
10816	D Privat	Teren curti constructii 727mp		727mp		6513,00	ANEXA 20	4180
10819	D Privat	Teren fanete Boboiesti 746mp		746mp		19978,00	ANEXA 21	16990
10820	D Privat	Teren fanete Boboiesti 746mp		746mp		20500,00	ANEXA 22	1050
10815	D Privat	Teren neproductiv 978mp		978mp		20500,00	ANEXA 23	1050
49	D Public	Teren sport	01/01/1980	1148mp		26868,00	ANEXA 24	1100
50	D Public	Teren sport	01/01/1980	4791mp		128102,00	ANEXA 25.1	26690
112	D Privat	Teren Statie Boboiesti	01/01/2007	3500			ANEXA 25.2	93320
1151	D Privat	Terenuri concesionate, total din care:	31/12/2013	suprafata totală de 315304mp ,		62250,00	ANEXA 26	85420
	D Privat	Sat Pâțâligeni, lângă locuința Olteanu Gheorghe			150 loturi cu urmatoarele suprafete:	11555000,00	ANEXA 27	2947240
	D Privat	Sat Pâțâligeni, vis-a-vis locuința Ungureanu Cristian			280			5450
	D Privat	Sat Pâțâligeni, vis-a-vis locuința Cobaschi Ionel			480			9350
	D Privat	Sat Pâțâligeni, vis-a-vis locuința Popa Neculai			460			8960
	D Privat	Sat Pâțâligeni, vis-a-vis locuința Olteanu Gheorghe			1595			31070
	D Privat	Sat Pâțâligeni, lângă locuința Olteanu Gheorghe			1000			19480
	D Privat	Sat Pâțâligeni, lângă locuința Olteanu Gheorghe			1000			19480
	D Privat	Pâțâligeni, lângă Obor			1000			19480
	D Privat	Pâțâligeni , vis a vis de locuința Capra Alexandru			660			12860
	D Privat	Pâțâligeni , vis-à-vis locuința Balmuș Alexandru			287			5590
	D Privat	Pâțâligeni, vis-à-vis locuința Acatrinei Ionel			170			3310
	D Privat	Pâțâligeni , vis-à-vis locuința Cojocariu Gheorghe			150			2920
	D Privat	Pâțâligeni, sub Bompa, vis-à-vis locuința Dochita Vasile			1000			19480
					122			2380



D Privat	Pătăligeni, sub Bompa, vis-à-vis locuința Lipan Mihai		700			
D Privat	Pătăligeni, sub Bompa, vis-à-vis locuința Todici Ion		244			13630
D Privat	Pătăligeni, pod de piatra, vis-à-vis locuința Surdu Vasile		300			4750
D Privat	Pătăligeni, lângă Obor		2250			5840
D Privat	Pătăligeni, lângă Obor		200			43820
D Privat	Pătăligeni, vis a vis locuința Acatrinei Vasile		1050			3900
D Privat	Pătăligeni, pârâul Straja		521			20450
D Privat	Pătăligeni, lângă teren prop. Afetelor Ioan		1500			10150
D Privat	Sat Pătăligeni, str. IPF Patriarh Nicodim, mal râu Ozana		1288			29220
D Privat	Sat Pătăligeni, str. IPF Patriarh Nicodim, mal râu Ozana		573			25090
D Privat	Extravilan Pipirig, str. IPF Patriarh Nicodim, mal râu Ozana		1982			11160
D Privat	Extravilan Pipirig, str. IPF Patriarh Nicodim, mal râu Ozana		250			2900
D Privat	Extravilan Pipirig, str. IPF Patriarh Nicodim, mal râu Ozana		2500			370
D Privat	Intravilan sat Pîțiligeni, str. Obor		405			3650
D Privat	Intravilan sat Pîțiligeni, str. Obor		129			7890
D Privat	Intravilan sat Pîțiligeni, str. IPF Patriarh Nicodim		560			2510
D Privat	Extravilan comuna Pipirig, zona sat Pîțiligeni, str. Splaiul Mestecenilor		380			10910
D Privat	Extravilan comuna Pipirig, zona sat Pîțiligeni, str. Splaiul Mestecenilor		340			560
D Privat	Extravilan comuna Pipirig, zona sat Pîțiligeni, str. Splaiul Mestecenilor		400			500
D Privat	intravilan sat Pătăligeni, str.		417			580
						8120



		Obor				
	D Privat	intravilan sat Pâțâligeni , str. Obor		676		13170
	D Privat	extravilan comuna Pipirig, zona sat Pâțâligeni , str. Obor		571		830
	D Privat	Sat Leghin, lângă locuința Aioane Gheorghe		1000		19480
	D Privat	Sat Leghin, lângă locuința Aioane Gheorghe		860		16750
	D Privat	Sat Leghin, lângă locuința Aioane Gheorghe		840		16360
	D Privat	Sat Leghin , lângă locuința Mihai Cristinel		675		13150
	D Privat	Sat Leghin-Poiana Focșei , lângă locuința Ursu Ilie		300		5840
	D Privat	Sat Leghin, lângă locuința Aioane Ghe		300		5840
	D Privat	Sat Leghin, lângă locuința Gabor Gheorghe		1000		19480
	D Privat	Leghin , Poiana Focșei la cantonul vechi		400		7790
	D Privat	Leghin – lângă Partene Vasile		350		6820
	D Privat	Leghin , Poiana Focșei , lângă Cantonul silvic		3000		58430
	D Privat	Leghin – Poiana Focșei, lângă teren proprietate Mutu Vasile		1500		29220
	D Privat	Sat Leghin, lângă SC Canton Apemin SRL		530		10320
	D Privat	Leghin , Poiana Focșei lângă Gabor Gheorghe		1000		19480
	D Privat	Leghin , Poiana Focșei lângă Ursu Ilie		1000		19480
	D Privat	Sat Leghin, lângă locuința Aioane Gheorghe		336		6540
	D Privat	Leghin, lângă canton silvic		450		8760
	D Privat	Sat Leghin, lângă locuința Aioane Ghe.		500		9740
	D Privat	Sat Leghin, lângă SC Canton Apemin SRL		500		9740
	D Privat	Sat Leghin, lângă locuința		500		9740





		Aioane Gheorghe				
	D Privat	Sat Leghin, lângă SC Canton Apemin SRL			530	10320
	D Privat	Sat Leghin, lângă SC Canton Apemin SRL			530	10320
	D Privat	Sat Leghin, lângă SC Canton Apemin SRL			530	10320
	D Privat	Sat Leghin, lângă SC Canton Apemin SRL			530	10320
	D Privat	Sat Leghin, lângă SC Canton Apemin SRL			530	10320
	D Privat	Sat Leghin, lângă SC Canton Apemin SRL			530	10320
	D Privat	Sat Leghin, lângă SC Canton Apemin SRL			530	10320
	D Privat	Sat Nemtisor, comuna Vinatori-Neamt			250	4870
	D Privat	Sat Leghin, lângă SC Canton Apemin SRL			530	10320
	D Privat	Sat Leghin, lângă SC Canton Apemin SRL			530	10320
	D Privat	Sat Leghin, lângă SC Canton Apemin SRL			530	10320
	D Privat	Sat Leghin, lângă SC Canton Apemin SRL			530	10320
	D Privat	Sat Leghin, lângă locuinta Dumitrascu Neculai			1000	19480
	D Privat	Sat Leghin, lângă SC Canton Apemin SRL			530	10320
	D Privat	Sat Leghin, lângă SC Canton Apemin SRL			530	10320
	D Privat	Sat Leghin, lângă SC Canton Apemin SRL			530	10320
	D Privat	Sat Leghin, lângă SC Canton Apemin SRL			530	10320
	D Privat	Sat Leghin, lângă SC Canton Apemin SRL			530	10320
	D Privat	Extravilan comuna Pipirig, zona sat Leghin (Spate Chiril', Achitei)			52970	1031730
	D Privat	Extravilan comuna Pipirig, zona			1000	1460


		sat Leghin (lângă teren prop. Achiței Ioan)					
	D Privat	extravilan Comuna Pipirig, zona sat Leghin		1913			2790
	D Privat	intravilan sat Leghin		1461			7110
	D Privat	intravilan sat Leghin		1000			4870
	D Privat	intravilan sat Leghin		1000			4870
	D Privat	intravilan sat Leghin		1000			4870
	D Privat	intravilan sat Leghin		1000			4870
	D Privat	intravilan sat Leghin, str . Lupului		990			4870
	D Privat	Sat Stânca, zona moara Pătăliga		987			19280
	D Privat	Sat Stânca, zona moara Pătăliga		1387			19220
	D Privat	Sat Stânca, zona moara Pătăliga		1671			27020
	D Privat	Sat Stânca, zona moara Pătăliga		476			32550
	D Privat	Sat Stânca, zona moara Pătăliga		1816			9270
	D Privat	Sat Stânca, zona moara Pătăliga		1629			35370
	D Privat	Sat Stânca, zona moara Pătăliga		717			31730
	D Privat	Sat Stânca, lângă locuința Pelin Vasile		1000			13970
	D Privat	Stânca – pod de piatra la moara		500			19480
	D Privat	Stânca – pod de piatra la moara		500			9740
	D Privat	Stânca , podul de piatra ,lângă locuința Târdea Vasile		912			9740
	D Privat	Stânca , podul de piatra lângă locuința Condrea Vasile		686			17760
	D Privat	Stânca , vis-à-vis locuința Firea Ion		200			13360
	D Privat	Stânca , pod de piatra , lângă Gabor Mihai		250			3900
							4870



D Privat	Stânca – pod de piatra la moara		300		5840
D Privat	Stânca-centru		330		6430
D Privat	Stânca – pod de piatra la moara		400		7790
D Privat	Stânca –moara Oprea		1294		25200
D Privat	Stânca –moara Oprea		1056		20570
D Privat	Stânca –moara Oprea		742		14450
D Privat	Stânca –moara pataliga		800		15580
D Privat	Stânca –moara pataliga		400		7790
D Privat	Stânca –moara pataliga		1800		35060
D Privat	Stânca –moara pataliga		1300		25320
D Privat	Stânca –moara Oprea		542		10560
D Privat	Stânca –moara Oprea		1089		21210
D Privat	Stânca –moara Oprea		884		17220
D Privat	Stânca –moara pataliga		1400		27270
D Privat	Stânca –moara pataliga		200		3900
D Privat	Stânca –vis-a-vis Ionita Dumitru		612		11920
D Privat	Sat Stînca, str. Morii, Vis-a-vis teren prop. Vranceanu Sorin		1310		25520
D Privat	Extravilan comuna Pipirig, zona sat Stânca, (lângă pășunea Lunca Morii)		57900		84580
D Privat	Extravilan comuna Pipirig, zona sat Stânca, (vis-a-vis Lipan Alexandru)		44700		65300
D Privat	Extravilan comuna Pipirig, zona sat Stânca, (moara Oprea)		54000		78880
D Privat	Sat Stânca, str. Dobreanu, langa teren proprietate Ghiuță Ioan		154		3000
D Privat	Extravilan Comuna Pipirig, zona Sat Stânca, str. Dobreanu,		110		160
D Privat	Sat Dohesti, lângă locuința , Bulai Viorel		580		11300
D Privat	Dolhești , vis-à-vis locuința proprietate Ursu Ion		80		1560
D Privat	Dolhești , la intrare pe drum forestier Mihaieți		930		18110



D Privat	Dolhești , stânga DN 15 B, la intrare spre magazin Consumcoop		133		2590
D Privat	Dolhești , lângă locuința proprietate Ardeleanu Ion		250		4870
D Privat	Dolhești , spate biserica Sf Nicolae		190		3700
D Privat	Dolhești zona locuința David Maria		215		4190
D Privat	Dolhești zona locuința Ursu Neculai		100		1950
D Privat	Dolhești incinta PSI		24		470
D Privat	Dolhești , lângă locuința proprietate Ardeleanu Ion		80		1560
D Privat	Dolhești , lângă locuința proprietate Ardeleanu		262		5100
D Privat	Dolhești , lângă construcție proprietate Surdu Vasile		120		2340
D Privat	Dolhești , lângă locuința proprietate Anita Vasile		40		780
D Privat	Dolhești , lângă locuința proprietate Anita Vasile		281		5470
D Privat	Dolhești , lângă locuința proprietate David Maria		422		8220
D Privat	intravilan sat Dolhești , str. Ursului		97		1890
D Privat	intravilan sat Dolhești , str Preot Munteanu Vasile(aval pod DN 15 B)		1600		31160
D Privat	Extravilan comuna Pipirig, zona sat Dolhești , str Preot Munteanu Vasile		6000		8760
D Privat	intravilan sat Dolhești , str. David Creangă		282		5490
D Privat	Pluton , lângă locuința proprietate personala Mutu Doina		60		1170
D Privat	Pluton , vis-à-vis locuința proprietate Butnaru Gheorghe		240		4670
D Privat	Pluton , stânga DC 158 , la intrare spre locuința Nistor Petru		72		1400



	D Privat	Pluton , centru sat la intersecție DC 158 cu drum Slatina			232				
	D Privat	Pluton , între magazin Consumcoop Pipirig și biserica			35				4520
	D Privat	Pluton , peste drum de școala Pluton			200				680
	D Privat	Pluton , lângă biserica Pluton			1000				3900
	D Privat	Pluton , peste drum de locuinta Bârgăoanu Dan			120				19480
	D Privat	Pluton , lângă Consumcoop Pipirig-mag. Pluton			216				2340
	D Privat	Pluton , intrare sat dreapta			1414				4210
	D Privat	Pluton , vis-a-vis școala			1000				27540
	D Privat	Intravilan sat Pluton, str. Cujbeni			820				19480
	D Privat	Intravilan sat Pluton, str. Cujbeni			610				15970
10824	D Privat	Utilaj multifunctional Mercedes Benz Unimog U318 4x4 Raspanditor material antiderapant, Perie	2019	NT-12-PCP		1059890,16	ANEXA 81		1059889
	D Public	Construcție "Brânzăria lui David Creangă"		Intravilan sat Dolhești, str. David Creangă, nr. 38, Sc=28mp, regim inaltime parter, din lemn acoperită cu draniță, elevație din puiatră, compusă din două încăperi, construcție monument istoric de clasă B din sec XIX, cod LMI-NT-III-m-B-10741			ANEXA 83		19740
TOTAL ANEXA A						80789002			76915229



Evaluator autorizat,
Ing. Dancea Carmen

